

# ŠKOLENÍ ŘIDIČŮ

## Novinky a změny k 1. 1. 2016

(vyhláška č. 294/2015 Sb. a zákon č. 268/2015 Sb.)



## Co se mění?


Nová vyhláška č. 294/2015 Sb. provádějící pravidla na pozemních komunikacích s účinností od 1. ledna 2016 ruší a nahrazuje vyhlášku č. 30/2001 Sb. upravující dopravní značení. Zákonem č. 268/2015 Sb. je s účinností od 31. prosince 2015 novelizován také zákon o provozu na pozemních komunikacích.

## Podstata úprav

Nová vyhláška přináší nové značení a některé stávající značení ruší nebo upravuje. Přínosem je i přehledné uvedení významu, provedení a užití značek a zařízení přímo u jejich zobrazení.

## Platnost dosavadních značek a zařízení

Dosavadní značení a zařízení bude paralelně používáno až do konce roku 2025.



## Zrušené značky




Zrušeny byly některé značky, které se nepoužívaly nebo měly stejný význam jako jiné podobné značení.



## Jednoduché úpravy

STARÉ



NOVÉ



Některé změny jsou jen kosmetické a snadno si na ně zvyknete.



# Změna rychlosti na silnicích pro motorová vozidla



Zákon č. 268/2015 Sb. s účinností od 31. 12. 2015 zavádí do praxe nové pojetí dálniční sítě.

Většina stávajících rychlostních silnic bude převedena na dálnice.



Značka silnice pro motorová vozidla byla uvolněna pro pozemní komunikace, na kterých je vhodné omezit nemotorový provoz a v návaznosti na tuto skutečnost zvýšit nejvyšší dovolenou rychlost až na **110 km/h**.

**POZOR!** Oproti současné praxi to znamená, že nejvyšší povolená rychlost na silnici pro motorová vozidla se **SNIŽUJE** na **110 km/h**.

Více informací najdete [v letáku MDČR](#).

# Výrazné úpravy



## STARÉ



## NOVÉ





## POPIS

IP 1a		<p><b>Okruh</b></p> <p>Značka označuje dopravní okruh zřízený pro objíždění obce nebo její části.</p> <p>Ve spodní části uvést název okruhu nebo jeho pořadové číslo, a to římskými číslicemi postupně od středu obce. Barevné provedení značky se může měnit.</p>  <p>Na dálnici a silnici pro motorová vozidla může být směr okruhu vyznačen také symbolem a názvem okruhu umístěným na nástavci nad příslušnou částí velkoplošné informativní značky směrové.</p> <p><input type="checkbox"/> Městský okruh</p>
-------	---	--

Některé značky se dočkaly výrazné změny, např. dopravní okruh.



# Vybrané zajímavosti – Emisní zóny




IZ 9a		<p><b>Emisní zóna</b></p> <p>Značka označuje oblast, zejména část obce, kde je omezen provoz vozidel, která nesplňují zvláštní emisní podmínky.</p> <p>Ve spodní části značky se vyznačuje vhodným symbolem, kterým vozidlům je vjezd do této oblasti povolen a popřípadě v jaké době.</p>
IZ 9b		<p><b>Konec emisní zóny</b></p> <p>Značka označuje konec emisní zóny.</p> <p>Značka může být při výjezdu z emisní zóny umístěna i jen po levé straně vozovky z opačné strany značky "Emisní zóna".</p>

Zřizovat emisní zóny mohou města a obce.

Do emisní zóny je povolen vjezd jen s příslušnou emisní plaketou.

Zavádění emisních zón v ČR je plánováno podle posledních informací od roku 2017. Emisní zóny plánuje zavést také Praha.

## Vybrané zajímavosti

B 4		<p><b>Zákaz vjezdu nákladních automobilů</b></p> <p>Značka zakazuje vjezd nákladním automobilům, tahačům přívěsu nebo návěsu a speciálním automobilům. Značka neplatí pro obytné automobily.</p> <p>Je-li na značce pod symbolem nákladního automobilu uvedena jiná hodnota celkové hmotnosti (uvádí se v tunách), platí značka pro vozidla o celkové hmotnosti převyšující tuto hodnotu.</p> 
B 32		<p><b>Jiný zákaz</b></p> <p>Značka stanoví jiný zákaz než ten, který je možno vyjádřit jinou značkou. Zákaz se vyjadřuje vhodným nápisem nebo určeným symbolem uvedeným uvnitř červeného kruhu.</p> <p>Je-li na značce uveden nápis "Průjezd zakázán", nesmí řidič bez důvodu vjet do takto označeného úseku. Za takový důvod se nepovažuje objíždění dopravně složité situace nebo zkracování trasy.</p> <p>Je-li na značce uveden nápis "CNG", "LPG" nebo jiný nápis označující druh pohonu vozidla, je vozidlům s tímto druhem pohonu zakázán vjezd do takto označeného úseku.</p>


Zákaz vjezdu nákladních automobilů platí nově bez určení nejvyšší povolené hmotnosti, není-li na značce vyznačena.

Zákaz neplatí pro obytné automobily.

U značky **PRŮJEZD ZAKAZÁN** se za důvod vjetí do označeného úseku **NEPOVAŽUJE** objíždění dopravně složité situace nebo zkracování trasy.



## Vybrané nové značky

A 14		<p><b>Zvěř</b></p> <p>Značka upozorňuje na místo nebo úsek pozemní komunikace, kde může docházet k častému výskytu divoké zvěře na pozemní komunikaci.</p> <p>Na značce může být použit i jiný vhodný určený symbol volně žijícího živočicha.</p>
A 34		<p><b>Nábřeží</b></p> <p>Značka upozorňuje na úsek pozemní komunikace směřující na nechráněné nábřeží nebo břeh vodní plochy.</p>
P 1		<p><b>Křižovatka s vedlejší pozemní komunikací</b></p> <p>Značka upozorňuje mimo obec na křižovatku a označuje hlavní pozemní komunikaci. Na značce může být znázorněno i jen levé nebo pravé připojení. V případě složitější křižovatky nebo křižovatky, kde hlavní komunikace neprobíhá v přímém směru, se pod touto značkou použije příslušná dodatková tabulka s vyznačením tvaru křižovatky.</p>

Na značce **ZVĚŘ** mohou být použity vhodné symboly volně žijící zvěře.





**NÁBŘEŽÍ** upozorňuje na komunikaci směřující na nechráněné nábřeží nebo břeh vodní plochy.

Nově může být znázorněno jen levé či pravé připojení.




# Změna doby platnosti u značky Zimní výbava


C 15a		<p><b>Zimní výbava</b></p> <p>Značka přikazuje řidiči motorového vozidla kategorie M nebo N, aby pokračoval v jízdě jen při splnění podmínek stanovených zákonem pro provoz vozidel v zimním období, a to bez ohledu na datum a aktuální nebo předpokládané povětrnostní podmínky.</p> <p>Pod značkou může být umístěna dodatková tabulka s uvedením odlišné úpravy doby platnosti.</p>
C 15b		<p><b>Zimní výbava – konec</b></p> <p>Značka ukončuje platnost značky "Zimní výbava".</p>

Není-li pod značkou **ZIMNÍ VÝBAVA** uvedena doba platnosti, platí po celý rok.

Bylo tedy zrušeno vymezení období platnosti od 1. listopadu do 31. března.



# Nové vymezení pojmů

E 13		<p><b>Jiný text nebo symbol</b></p> <p>Tabulka omezuje nebo doplňuje platnost značky, pod kterou je umístěna, vhodným nápisem nebo symbolem.</p> <p>Je-li na tabulce použit pojem "Zásobování", rozumí se jím vozidla zajišťující zásobování nebo lékařské, opravárenské, údržbářské, komunální a podobné služby pro oblast za značkou a vozidla přepravující osobu těžce zdravotně postiženou.</p> <p>Je-li na tabulce použit pojem "Dopravní obsluha", rozumí se jím vozidla zajišťující zásobování nebo lékařské, opravárenské, údržbářské, komunální a podobné služby pro oblast za značkou, vozidla přepravující osobu těžce zdravotně postiženou, vozidla taxislužby a vozidla, jejichž řidiči, popřípadě provozovatelé mají v místech za značkou bydliště, sídlo nebo garáž.</p>
------	---	---


## ZÁSBOVÁNÍ

Vozidla zajišťující zásobování nebo lékařské, opravárenské, údržbářské, komunální a podobné služby a vozidla přepravující osobu těžce zdravotně postiženou.

## DOPRAVNÍ OBSLUHA

Vozidla zajišťující zásobování nebo lékařské, opravárenské, údržbářské, komunální a podobné služby, vozidla přepravující osobu těžce zdravotně postiženou a vozidla, jejichž řidiči, popřípadě provozovatelé mají v místech se značkou bydliště, sídlo nebo garáž.

# Bezpečný odstup

IP 31		<p><b>Bezpečný odstup</b></p> <p>Značka ve spojení s příslušnou vodorovnou dopravní značkou "Bezpečný odstup" poskytuje základní orientaci pro řidiče v otázce doporučené bezpečné vzdálenosti za sebou jedoucích vozidel.</p> <p>Značka informuje o počtu znaků, které by měl řidič vidět v prostoru za vpředu jedoucím vozidlem, a to ve vztahu k nejvyšší dovolené rychlosti, případně k jiné vyznačené rychlosti nebo k dalším okolnostem (např. mlha, déšť apod.).</p>
-------	---	---

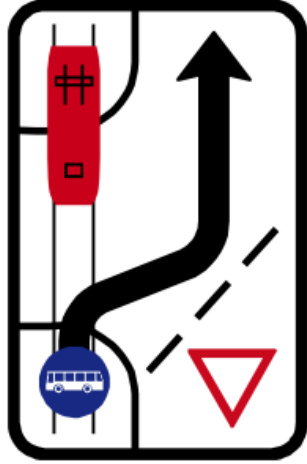
Jednou z nejčastějších příčin dopravní nehody je nedodržování bezpečného odstupů.

Jezděte opatrně.

Vodorovné značení  
pro bezpečný odstup



# Sjíždění vozidel z tramvajového pásu

IP 23c		<p><b>Sjíždění vozidel veřejné hromadné dopravy osob z tramvajového pásu</b></p> <p>Značka vyznačuje místo sjezdu zejména autobusů veřejné hromadné dopravy osob z tramvajového pásu a upozorňuje řidiče, že vozidlo sjíždějící z tramvajového pásu má přednost v jízdě.</p>
--------	--	--


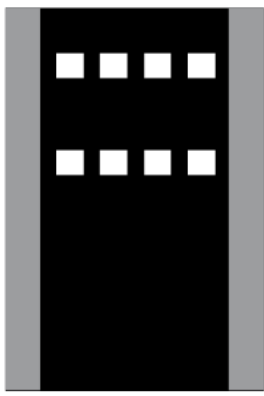


**Dávejte pozor a předvídejte!**


Pokud uvidíte zmíněnou značku, musíte dát přednost vozidlu hromadné dopravy sjíždějícímu z tramvajového pásu!



# Místo pro přecházení a Přejezd pro cyklisty

V 7b		<p><b>Místo pro přecházení</b></p> <p>Značka vyznačuje místo uzpůsobené pro přecházení chodců přes pozemní komunikaci.</p>
V 8a		<p><b>Přejezd pro cyklisty</b></p> <p>Značka vyznačuje plochu, která je určena pro přejezdění cyklistů přes pozemní komunikaci.</p>


**NOVÉ!**




Pozor také na nové vodorovné značení **MÍSTA PRO PŘECHÁZENÍ**, které je podobné přejezdu pro cyklisty.

Na **MÍSTĚ PRO PŘECHÁZENÍ** ani **PŘEJEZDU PRO CYKLISTY** neplatí přednost jako na **PŘECHODU PRO CHODCE!**

# Směrový sloupek

Z 11e		<p><b>Směrový sloupek (zelený kulatý) – baliseta</b></p> <p>Sloupek se používá při usměrňování provozu a pro zdůraznění podélné čáry souvislé vodorovného dopravního značení.</p>
-------	---	---



Zejména velká města u nás už začínají být zaplavována zelenobílými sloupky, tak se hodí uvést i jejich přesný význam.

Děkujeme za pozornost a jezděte opatrně!

[www.instructor.cz](http://www.instructor.cz)

[www.prevent.cz](http://www.prevent.cz)

